

# Liegenschaftskarte

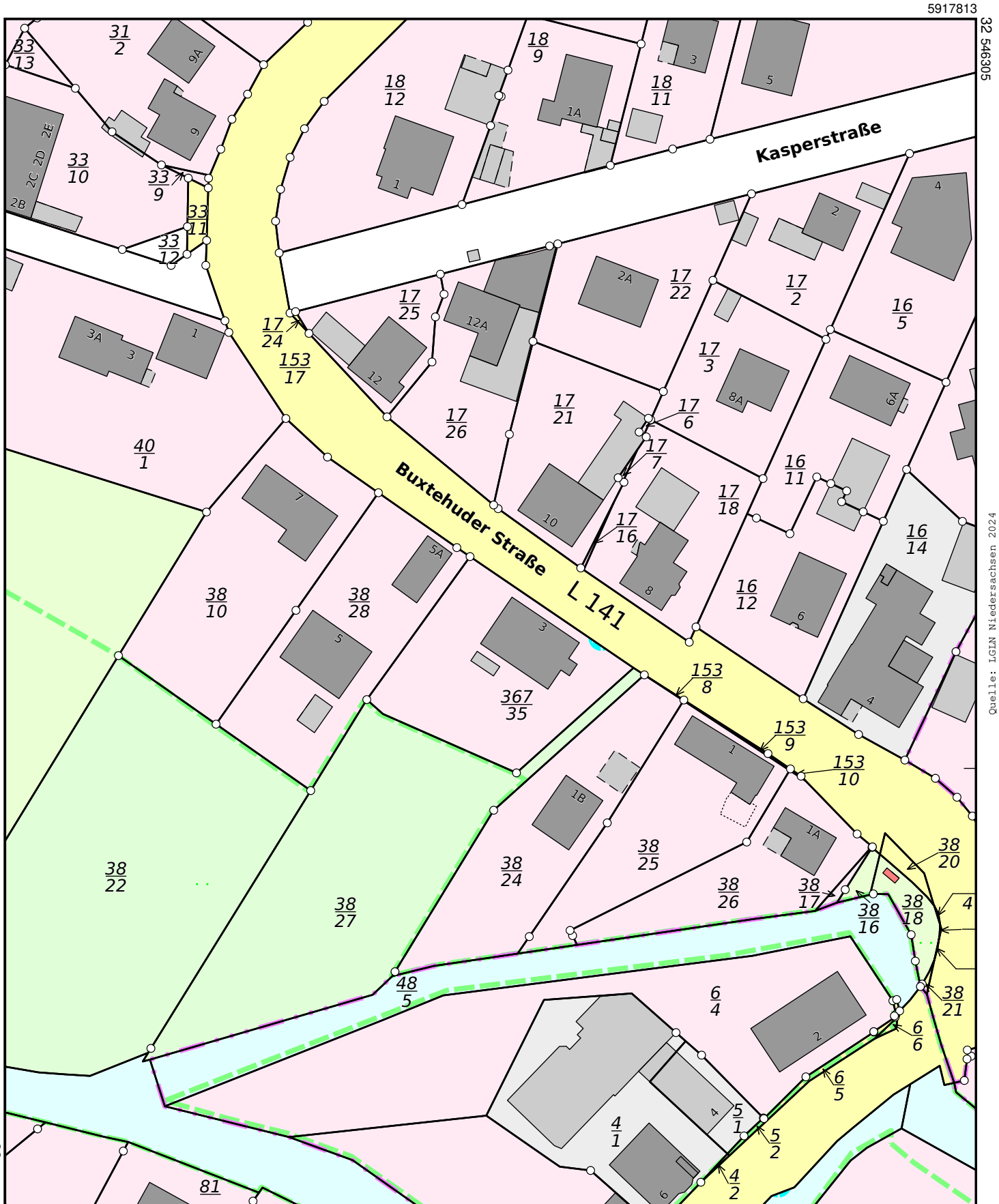
Erstellt: 11.09.2024

Maßstab: 1:1000



Flurstück: 367/35  
Flur: 1  
Gemarkung: Moisburg

Gemeinde: Moisburg  
Kreis: Harburg  
Bundesland: Niedersachsen



5917813

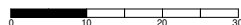
32 546305

Quelle: LGIN Niedersachsen 2024

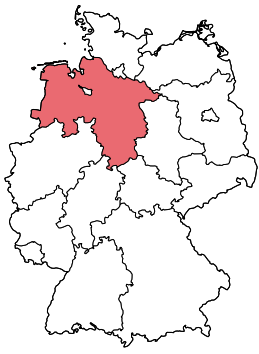
32 546117

5917583

Maßstab: 1:1000



Meter



# Legende zur Liegenschaftskarte

Flurstück: 367/35  
 Flur: 1  
 Gemarkung: Moisburg

Gemeinde: Moisburg  
 Kreis: Harburg  
 Bundesland: Niedersachsen

	Flurstück mit Flurstücksnummer und Flurstückgrenze		Gebäude mit Hausnummer
	strittige Flurstückgrenze		Siedlungsfläche
	zusammengehörende Flurstücksteile		Landwirtschaft
	abgemarkter Grenzpunkt		Industrie- und Gewerbefläche
	Grenzpunkt ohne Abmarkung		Sport-, Freizeit- und Erholungsfläche, Friedhof
	Grenzpunkt, Abmarkung nach Quellenlage nicht zu spezifizieren		Straßenverkehr, Weg, Platz, Bahnverkehr, Schiffsverkehr
	Landesgrenze (Bundesland)		Gartenland, Grünland, Gewässer- oder Verkehrsbeleitfläche
	Kreisgrenze, Grenze Kreisfreier Stadt		Fließgewässer
	Grenze der Verwaltungsgemeinschaft		Stehendes Gewässer, Hafenbecken, Meer
	Gemeindegrenze		Nadelwald
	Gemarkungsgrenze		Laubwald
	Flurgrenze		Mischwald
	Wohngebäude		Gehölz, Windschutz
	Gebäude für Wirtschaft oder Gewerbe		Bundesautobahn, Bundesstraße (hier Bundesstr. 34)
	Gebäude für öffentliche Zwecke		Landes- oder Staatsstraße (hier Landesstr. 56)