




**Stadt Karlsruhe
Liegenschaftsamt**

Unbeglaubigter Auszug
aus dem Liegenschaftskataster
der Stadt Karlsruhe

Maßstab 1:500	Gemarkung Karlsruhe	Datum 08.04.2013
------------------	------------------------	---------------------

Legende:

-  Berechneter Grenzpunkt
-  Digitalisierter Grenzpunkt
-  Unvermarkter Grenzpunkt
-  Gebäude nicht eingemessen. Eintragung nach Bauakten.

Die Darstellung entspricht dem Liegenschaftskataster. Abweichungen vom Grundbuch sind möglich! Gebäude und Topografie können Abweichungen zur Örtlichkeit aufweisen!

Dieser Plan darf ohne unsere Erlaubnis nicht vervielfältigt werden.
Änderungen und Einträge sind deutlich als solche kenntlich zu machen.