



**Einfacher Lageplan zu einem Bauvorhaben (nach § 7 Abs. 3 Bauvorlagenverordnung)**

Maßstab 1 : 500

Bauvorhaben <b>Umnutzung in Wohnhaus</b>	Bauherrin/Bauherr (wenn abweichend von Eigentümerin/Eigentümer) <b>Schmökel, Knut Gerrit</b>
---	---

Angaben aus dem Liegenschaftskataster

Landkreis, kreisfreie Stadt, Region <b>Helmstedt</b>		Gemeinde <b>Groß Twülpstedt</b>		Gemarkung <b>Papenrode</b>		
Flur	Flurstück	Lagebezeichnung	Fläche [m <sup>2</sup> ]	Grundbuchblatt	Best.-Verz.-Nr.	Baulastenblatt-Nr.
001	103/2	Bauerstraße	2474	Papenrode 0456	1	

Eigentümerin/Eigentümer (ggf. Erbbauberechtigte/Erbbauberechtigter)

**Schmökel, Knut Gerrit**


**Webersinn, Anna Marie**

Darstellung umseitig     Darstellung liegt an

Helmstedt, 06.07.2020

**Landesamt für Geoinformation und Landesvermessung Niedersachsen**  
 Regionaldirektion Braunschweig-Wolfsburg  
 - Katasteramt Helmstedt -









Thomas Michaelis



(Dienstsiegel)

**Hinweise:**  
 Die dargestellten Flurstücksgrenzen und der Gebäudebestand sind örtlich nicht überprüft worden.  
 Eine Gewähr für die Angaben aus dem Liegenschaftskataster wird nur für urschriftliche Ausfertigungen übernommen.  
 Die diesem Lageplan zu Grunde liegenden Angaben und Präsentationen des amtlichen Vermessungswesens sind nach dem Nds. Gesetz über das amtliche Vermessungswesen (NVermG) geschützt. Die Verwertung für nichteigene oder wirtschaftliche Zwecke und die öffentliche Wiedergabe ist nur mit Erlaubnis des LGLN zulässig.

Erläuterungen für die Angaben aus dem Liegenschaftskataster:

	Begrenzung des Baugrundstücks nach den Angaben der Auftraggeberin / des Auftraggebers (violett)		Gemeindegrenze		Gebäude
	im Liegenschaftskataster noch nicht nachgewiesen		Gemarkungsgrenze		
	Flurstücksgrenze		Flurgrenze		
	abgemarkter Grenzpunkt				