

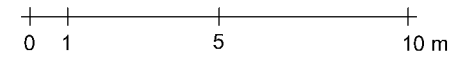
Gemarkung Teltow  
Flur 12  
Flurstück 406

Lagebezug ETRS89  
Maßstab 1:200

Auszug aus dem Amtlichen Lageplan  
Az. 17-082-1 v. 14.12.2017  
mit Projekteintrag v.

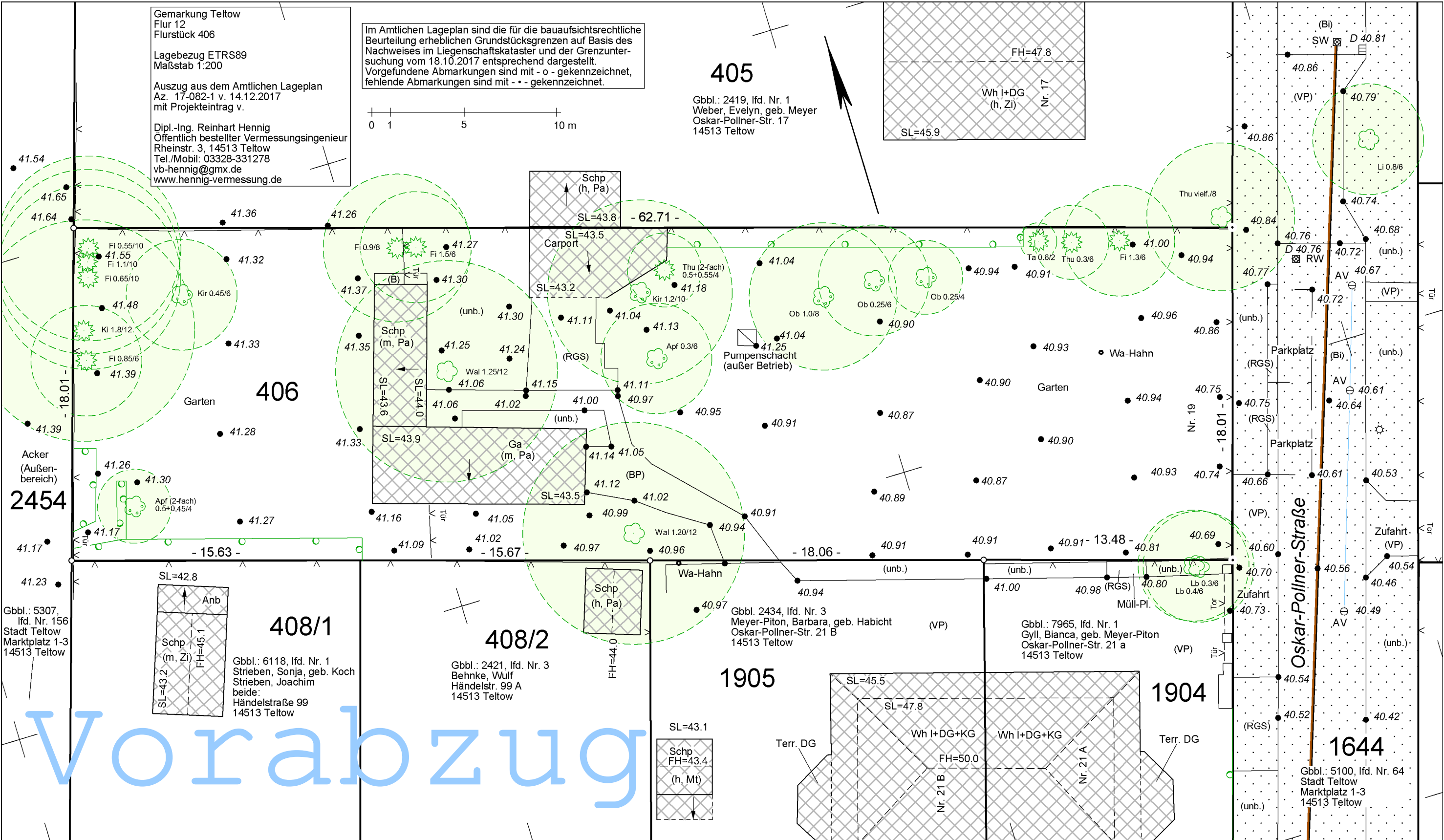
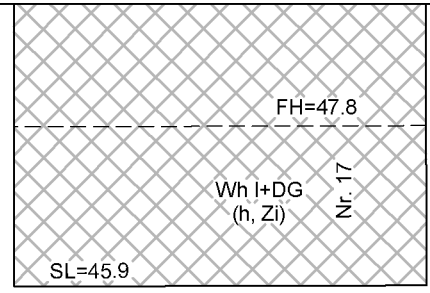
Dipl.-Ing. Reinhart Hennig  
Öffentlich bestellter Vermessungsingenieur  
Rheinstr. 3, 14513 Teltow  
Tel./Mobil: 03328-331278  
vb-hennig@gmx.de  
www.hennig-vermessung.de

Im Amtlichen Lageplan sind die für die bauaufsichtsrechtliche Beurteilung erheblichen Grundstücksgrenzen auf Basis des Nachweises im Liegenschaftskataster und der Grenzuntersuchung vom 18.10.2017 entsprechend dargestellt. Vorgefundene Abmarkungen sind mit - o - gekennzeichnet, fehlende Abmarkungen sind mit - • - gekennzeichnet.

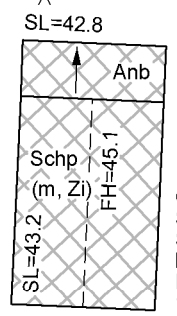


**405**

Gbbl.: 2419, lfd. Nr. 1  
Weber, Evelyn, geb. Meyer  
Oskar-Pollner-Str. 17  
14513 Teltow



Gbbl.: 5307, lfd. Nr. 156  
Stadt Teltow  
Marktplatz 1-3  
14513 Teltow

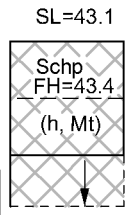


**408/1**

Gbbl.: 6118, lfd. Nr. 1  
Strieben, Sonja, geb. Koch  
Strieben, Joachim  
beide:  
Händelstraße 99  
14513 Teltow

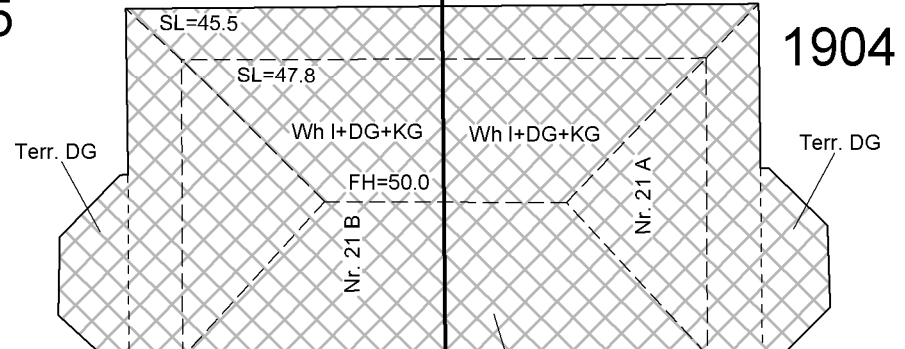
**408/2**

Gbbl.: 2421, lfd. Nr. 3  
Behnke, Wulf  
Händelstr. 99 A  
14513 Teltow



Gbbl. 2434, lfd. Nr. 3  
Meyer-Piton, Barbara, geb. Habicht  
Oskar-Pollner-Str. 21 B  
14513 Teltow

Gbbl.: 7965, lfd. Nr. 1  
Gyll, Bianca, geb. Meyer-Piton  
Oskar-Pollner-Str. 21 a  
14513 Teltow



**1644**

Gbbl.: 5100, lfd. Nr. 64  
Stadt Teltow  
Marktplatz 1-3  
14513 Teltow