



URL	Layer	Nutzungsbedingungen	Zugriffseinschränkungen
<p>https://www.wms.nrw.de/boris/wms_nw_brw</p>	<p>group_mehrgeschossige_bauweise, brw_mehrgeschossige_bauweise_label</p>	<p>none/keine</p>	<p>Nutzungsbedingungen: Die zugrundeliegenden Daten werden seit 01.03.2020 unter der "Datenlizenz Deutschland -Zero - Version 2.0" (dl-de/zero-2-0) zur Verfügung gestellt. Jede Nutzung ist ohne Einschränkungen oder Bedingungen zulässig. Der Lizenztext ist unter www.govdata.de/dl-de/zero-2-0 einsehbar. Haftungsbeschränkung ⇒ Eine Haftung für die zur Verfügung gestellten Daten und Dienste wird ausgeschlossen. Dies gilt insbesondere für deren Aktualität, Richtigkeit, Verfügbarkeit, Qualität und Vollständigkeit sowie die Kompatibilität und Interoperabilität mit den Systemen des Nutzers. Vom Haftungsausschluss ausgenommen sind gesetzliche Schadensersatzansprüche für eine Verletzung des Lebens, des Körpers und der Gesundheit sowie die gesetzliche Haftung für sonstige Schäden, soweit diese auf einer vorsätzlichen oder grob fahrlässigen Pflichtverletzung beruhen.</p>
<p>https://www.wms.nrw.de/geobasis/wms_nw_alkis</p>			
<p>https://www.wms.nrw.de/geobasis/wms_nw_dop</p>	<p>DOP Metadaten, DOP Farbe</p>	<p>Die Geobasisdaten des amtlichen Vermessungswesens werden als öffentliche Aufgabe gem. VermKatG NRW und gebührenfrei nach Open Data-Prinzipien über online-Verfahren bereitgestellt. Nutzungsbedingungen: Es gelten die durch den IT-Planungsrat im Datenportal für Deutschland (GovData) veröffentlichten einheitlichen Lizenzbedingungen „Datenlizenz Deutschland - Zero“ (https://www.govdata.de/dl-de/zero-2-0). Jede Nutzung ist ohne Einschränkungen oder Bedingungen zulässig. Eine Haftung für die zur Verfügung gestellten Daten und Dienste wird ausgeschlossen. Dies gilt insbesondere für deren Aktualität, Richtigkeit, Verfügbarkeit, Qualität und Vollständigkeit sowie die Kompatibilität und</p>	<p>NONE</p>



URL	Layer	Nutzungsbedingungen	Zugriffseinschränkungen
https://www.wms.nrw.de/geobasis/wms_nw_dop	DOP Metadaten, DOP Farbe	Interoperabilität mit den Systemen des Nutzers. Vom Haftungsausschluss ausgenommen sind gesetzliche Schadensersatzansprüche für eine Verletzung des Lebens, des Körpers und der Gesundheit sowie die gesetzliche Haftung für sonstige Schäden, soweit diese auf einer vorsätzlichen oder grob fahrlässigen Pflichtverletzung beruhen.	NONE
https://www.wmts.nrw.de/geobasis/wmts_nw_alkis/tiles/nw_alkis_grau/{TileMatrixSet}/{TileMatrix}/{TileCol}/{TileRow}.png	ALKIS Grau	Die Geobasisdaten des amtlichen Vermessungswesens werden als öffentliche Aufgabe gem. VermKatG NRW und gebührenfrei nach Open Data-Prinzipien über online-Verfahren bereitgestellt. Nutzungsbedingungen: Es gelten die durch den IT-Planungsrat im Datenportal für Deutschland (GovData) veröffentlichten einheitlichen Lizenzbedingungen „Datenlizenz Deutschland – Zero“ (https://www.govdata.de/dl-de/zero-2-0). Jede Nutzung ist ohne Einschränkungen oder Bedingungen zulässig. Eine Haftung für die zur Verfügung gestellten Daten und Dienste wird ausgeschlossen. Dies gilt insbesondere für deren Aktualität, Richtigkeit, Verfügbarkeit, Qualität und Vollständigkeit sowie die Kompatibilität und Interoperabilität mit den Systemen des Nutzers. Vom Haftungsausschluss ausgenommen sind gesetzliche Schadensersatzansprüche für eine Verletzung des Lebens, des Körpers und der Gesundheit sowie die gesetzliche Haftung für sonstige Schäden, soweit diese auf einer vorsätzlichen oder grob fahrlässigen Pflichtverletzung beruhen.	NONE



Bauen & Wohnen

Bodenrichtwerte

BRW_Mehrgeschossige_Bauweise

brw_mehrgeschossige_bauweise_label

brw_mehrgeschossige_bauweise




ALKIS


Flurstücke

Flurstücke

Flurstück, Grenzen und Punkte



Flurstück mit Flurstücksnummer



Flurstück mit abweichendem Rechtszustand (ARZ)



Flurstücks-Überhaken



Flurstück mit laufendem Rechtsbehelfsverfahren (RBV)



Grenzpunkt mit Abmarkung



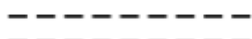
Grenzpunkt, ohne Marke oder nach Quellenlage nicht zu spezifizieren



Grenzpunkt, Abmarkung zeitweise ausgesetzt



Streitige Grenze



Mittellinie in Gewässern



Grenze der Bundesrepublik Deutschland



Grenze des Bundeslandes



Grenze des Regierungsbezirks



Grenze des Landkreises bzw. der kreisfreien Stadt



Grenze der Gemeinde



Grenze der Gemarkung



Grenze der Flur

Digitale Orthophotos

DOP Farbe

keine Legende verfügbar

DOP Metadaten



Metadaten DOP