

Gmkg. München Sektion 7, Kat. Bl. 368

Ersteller Matthias Roll-Stolle
 Erstellungsdatum 22.01.2019























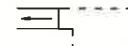

Erstellt für Maßstab 1:1.000
 Zur Maßentnahme nur bedingt geeignet

Landeshauptstadt München
 Kommunalreferat



Legende

Auszug aus der Stadtgrundkarte

	Flurstücksgrenze		Geltungsbereich rechtsverbindlicher Bebauungsplan
1234/5	Flurstücksnummer	1312 (8104)	Nummer des Bebauungsplans (VA Nr)
	Gemarkungsgrenze (graublau Begleitlinie)		Baulinie (rote Linie) durchgezogene Linie --> Grundlinie
	Umgriff des Bauflurstücks oder der zu bebauenden Fläche (violette Linie)		Baugrenze (blaue Linie) durchgezogene Linie --> Grundlinie
- 33.5 -	Grenzbemaßung (siehe Hinweis auf dem 3. Blatt)		Seitliche und rückwärtige Baugrenze (violette Linie) durchgezogene Linie -->Grundlinie
	Gebäude mit Dachfirstlinie Hausnummer (13) zur Straße ausgerichtet		Straßenbegrenzungslinie (grüne Linie)
	Erdgeschoßiges Nebengebäude		Abgrenzung öffentlicher Grünflächen (dunkelgrüne Linie)
	Vordach oder freistehende Überdachung		Grünfläche, Grfl. Festgesetzte Grünfläche
	Durchfahrt	< 20.0 >	Bemaßung
	Grube		Grünfläche (Nutzungsart)
	Loggia, Arkade		Topografische Abgrenzung (z.B. Straßen, Wege, Freizeitanlagen)
	Gebäude erstellt (noch nicht im Liegenschaftskataster erfasst)		U-Bahn-Trasse
	Trafostation		Pumpstation
	Tiefgarage mit Einfahrt		Höhenfestpunkt mit Nummer